

УТВЕРЖДАЮ:
Заместитель главы
Чебаркульского городского округа
по городскому хозяйству
О. В. Еремин

« ____ » _____ 2023г.

**Карта-схема границ прилегающей территории № ____
для многоквартирного жилого дома № 13 по улице Карпенко в г. Чебаркуль
с придомовой территорией**

1. Кадастровый номер объекта, по отношению к которому устанавливается прилегающая территория (если имеются сведения): 74:38:0124003:105

3. Сведения о собственнике и (или) ином законном владельце здания, строения, сооружения, земельного участка, а также их представителях (наименование юридического лица, фамилия, имя, отчество (при наличии) индивидуального предпринимателя или физического лица, место нахождения и адрес юридического лица, почтовый адрес индивидуального предпринимателя или физического лица, номера контактных телефонов):

Общее имущество собственников помещений многоквартирного жилого дома № 13 по ул. Карпенко в г. Чебаркуль

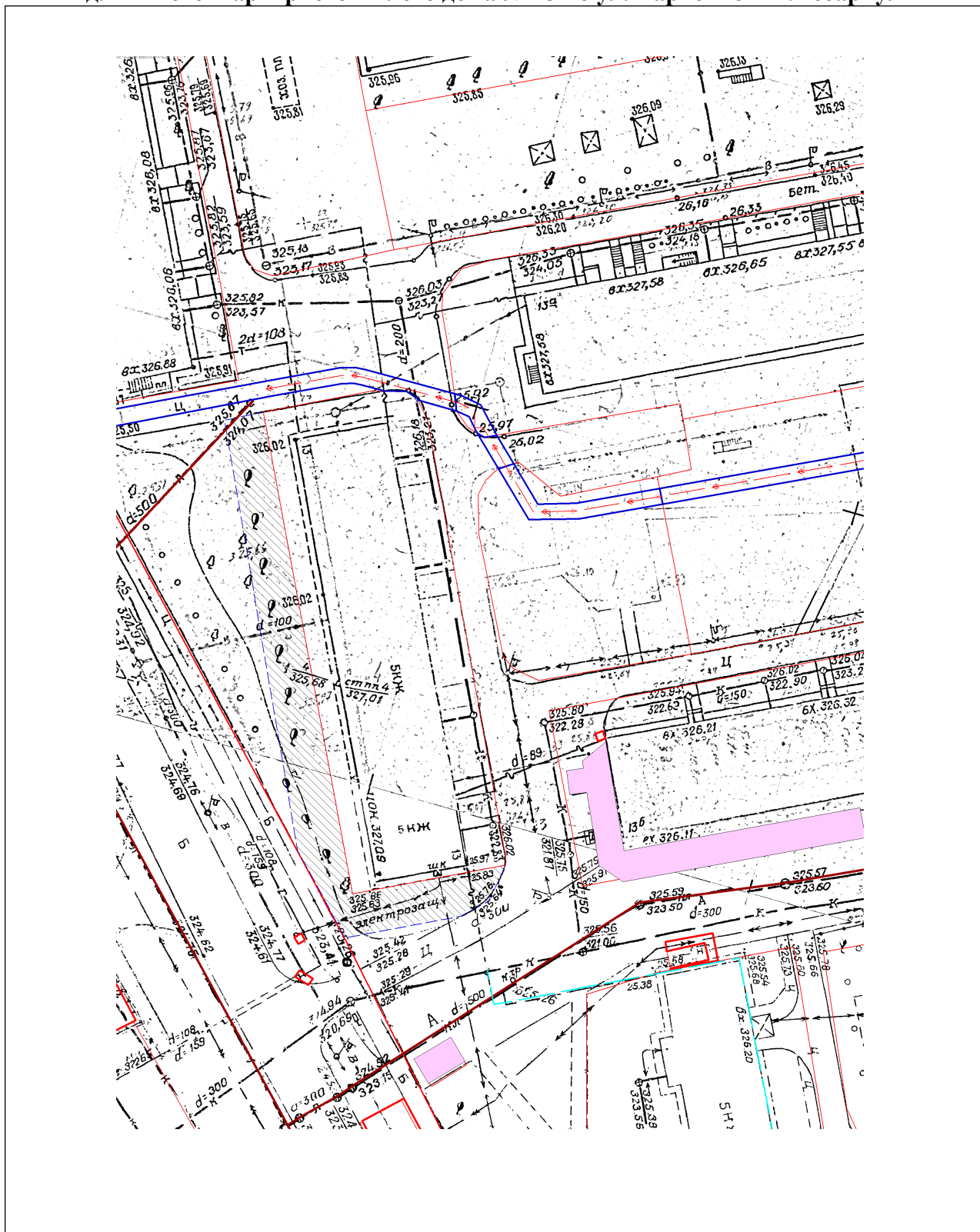
4. Площадь прилегающей территории: 441 кв.м

5. Графическая часть карты — схемы границы прилегающей территории (Приложение 1).

6. Координаты поворотных точек прилегающей территории:



Обозначение характерных точек границ	Координаты <2>, м		Метод определения координат и средняя квадратическая погрешность положения характерной точки (Mt), м
	X	Y	
1	585233,98	2257135,15	62,14
2	585172,88	2257146,48	19,76
3	585176,53	2257165,90	2,60
4	585174,15	2257164,85	2,45
5	585171,96	2257163,76	3,99
6	585170,06	2257160,25	15,00
7	585167,30	2257145,51	5,77
8	585172,40	2257142,81	6,85
9	585178,41	2257139,52	55,30
10	585232,92	2257130,23	5,03

Графическая часть карты-схемы границ прилегающей территории для многоквартирного жилого дома № 13 по ул. Карпенко в г.Чебаркуль



Масштаб 1:500

Условные обозначения:

	<p>прилегающая территория к многоквартирному жилому дому № 13 по ул. Карпенко. Для нежилых помещений, расположенных в многоквартирном доме на первых этажах, определяется по длине - по границам нежилого помещения; по ширине — согласно графическому материалу;</p>
	<p>граница земельного участка многоквартирного жилого дома № 13 по ул. Карпенко, стоящего на кадастровом учете</p>